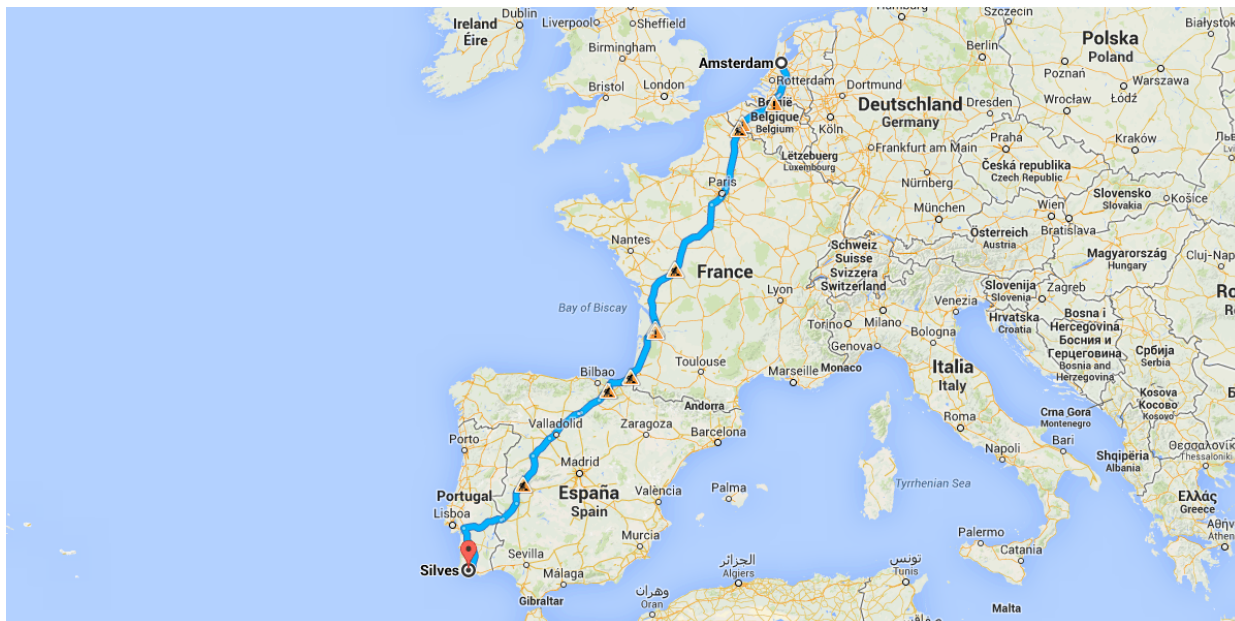




Auto 2.414 km, 22 u. 2 min.

Routebeschrijving van Amsterdam naar Silves



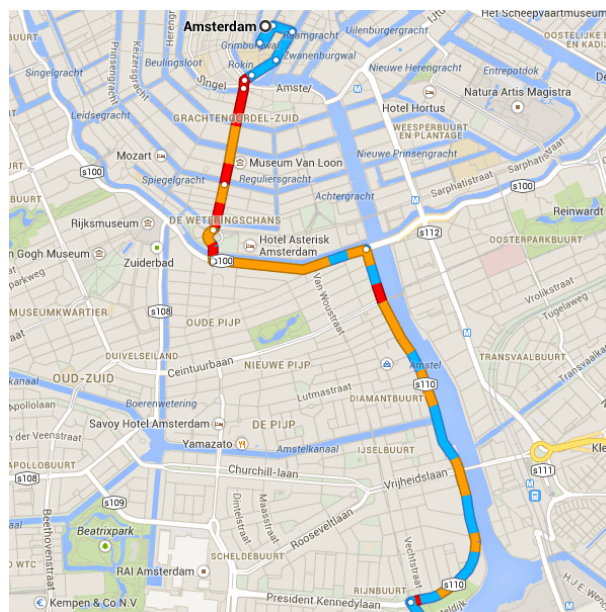
○ Amsterdam

- Gedurende deze route moet u tol betalen.
- Deze route doorkruist meerdere landen.

Neem de Vijzelstraat en Stadhouderskade/s100 naar de A2/s110 in Amsterdam-Oost

5,9 km / 11 min.

1. Vertrek in zuidwestelijke richting op de Oudezijds Achterburgwal naar Grimburgwal  
100 m
2. Keer om bij Grimburgwal  
140 m
3. Sla rechtsaf naar de Rusland  
110 m
4. Neem de 1e afslag rechts, Kloveniersburgwal op  
190 m
5. Kloveniersburgwal draait iets naar rechts en wordt Nieuwe Doelenstraat  
160 m
6. Weg vervolgen naar Doelensluis  
53 m
7. Sla linksaf naar de Muntplein  
47 m

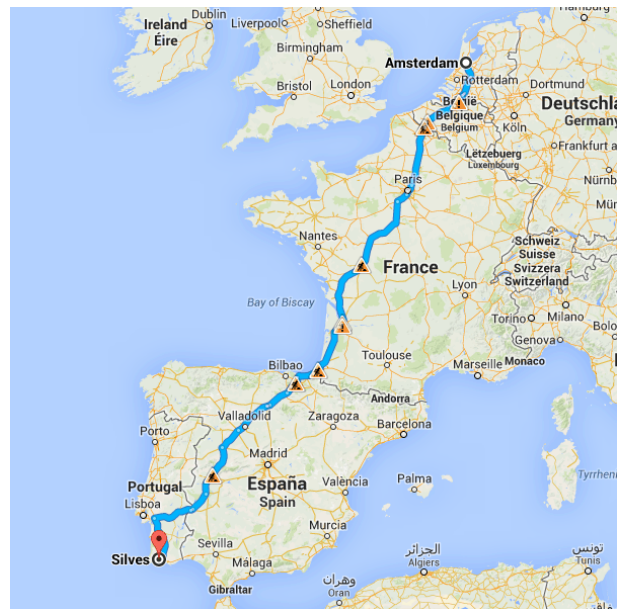














- ↑ 8. Weg vervolgen naar **Vijzelstraat**  
\_\_\_\_\_ 550 m
- ↑ 9. Weg vervolgen naar **Vijzelgracht**  
\_\_\_\_\_ 280 m
- 📍 10. Neem op de rotonde de **2e** afslag naar **Weteringlaan/Weteringplantsoen**  
\_\_\_\_\_ 210 m
- ↩ 11. Sla **linksaf** naar de **Stadhouderskade/s100**  
\_\_\_\_\_ 900 m
- ➡ 12. Sla **rechtsaf** naar de **Amsteldijk/s110**  
📘 Ga verder op de s110  
\_\_\_\_\_ 2,4 km
- ↩ 13. Sla **linksaf** naar de **Nieuwe Utrechtseweg/s110**  
\_\_\_\_\_ 800 m























Ga verder op de **A2**. Rijd vanaf de **A27/E311, E19, E17, A1, ...** en **A2/E1** naar Faro, Portugal. Neem afrit **14** vanaf de **A2/E1**


















\_\_\_\_\_ 2.388 km / 21 u. 29 min.

- ↑ 14. Weg vervolgen naar **A2/s110** (borden naar **Ring/A10/Amersfoort/Zaanstad/Utrecht**)  
📘 Ga verder op de A2  
\_\_\_\_\_ 43,2 km
- ➡ 15. Houd **rechts** aan bij het knooppunt **Knooppunt Everdingen** en volg de borden **E311/A27** richting **Gorinchem/Breda**  
\_\_\_\_\_ 55,0 km
- ➡ 16. Houd **rechts** aan bij het knooppunt **Knooppunt St. Annabosch-Roosendaal** en volg de borden **E312/A58/A27** richting **Antwerpen**  
\_\_\_\_\_ 1,1 km
- ⤴ 17. Voeg in op **A58/E312**  
\_\_\_\_\_ 5,3 km
- ↩ 18. Houd **links** aan bij het knooppunt **Knooppunt Galder** en volg de borden **E19/A16** richting **Antwerpen**  
⚠ U gaat België binnen  
\_\_\_\_\_ 5,8 km
- ↑ 19. Weg vervolgen naar **E19**  
\_\_\_\_\_ 44,1 km



-  20. Houd **links** aan, rij door op **E34** en volg de borden **Ring Antwerpen/Brugge/Gent/Haven 1000-2000**  
————— 5,5 km
-  21. Weg vervolgen naar **E17** (borden naar **Gent/Sint-Niklaas**)  
 U gaat Frankrijk binnen  
————— 100 km
-  22. Weg vervolgen naar **A22/E17**  
————— 11,7 km
-  23. Neem afslag **11 links** richting **E17/Lille**  
————— 650 m
-  24. Voeg in op **N356**  
————— 6,3 km
- 25. Neem de afslag op **A1/E42** richting **Paris/Bruxelles/Valenciennes/Villeneuve d'Ascq/Aéroport Lesquin**  
————— 1,4 km
-  26. Houd **links** aan, rij door op **A1** en volg de borden **E17/Paris/Reims/Aéroport Lille Lesquin**  
 Gedeeltelijke tolweg  
————— 193 km
-  27. Houd **rechts** aan, rij door op **A3/E15** en volg de borden **A104/Bordeaux/Nantes-Lyon/Marne-la-Vallée/Sarcelles/Paris-Est/Bobigny/Garonor**  
————— 17,3 km
-  28. Sla **linksaf** richting **Vers/A4/A6/A10/Aéroport Orly/Porte de Montreuil/Périphérique Sud**  
————— 450 m
- 29. Rijd door op de oprit en voeg in op **Bd Périphérique**  
————— 7,8 km
-  30. Neem de afslag op **A6B** richting **A10/Bordeaux/Nantes/Lyon/Évry/Aéroport Orly-Rungis**  
————— 9,6 km
-  31. Houd **rechts** aan, rij door op **E50** en volg de borden **A10/E5/Palaiseau/Étampes/Bordeaux-Nantes/Massy/Longjumeau**  
————— 800 m

-  32. Voeg in op **A10/E50**  
 Gedeeltelijke tolweg  
————— 39,1 km
-  33. Houd **links** aan, rij door op **A10/E5** en volg de borden **A71/Toulouse/Clermont-Ferrand/Bordeaux/Orléans/A20**  
 Gedeeltelijke tolweg  
————— 517 km
-  34. Neem afslag **1** en voeg in op de **N230** richting **Toulouse/Bayonne/Bassin d'Arcachon/Bordeaux/Périgueux**  
————— 10,5 km
-  35. Weg vervolgen naar **A630**  
————— 9,1 km
-  36. Houd **rechts** aan en rij door op **A63**  
 Gedeeltelijke tolweg  
 U gaat Spanje binnen  
————— 206 km
-  37. Weg vervolgen naar **AP-8**  
 Gedeeltelijke tolweg  
————— 68,7 km
-  38. Neem afslag **69** en voeg in op de **E-5/E-80/AP-1** richting **Bergara/Vitoria/Gasteiz/Burgos**  
 Gedeeltelijke tolweg  
————— 44,7 km
-  39. Neem afslag **101** en voeg in op de **E-5/N-622/E-80** richting **A-1/Burgos**  
————— 3,8 km
-  40. Neem de afslag op **E-5/E-80/A-1** richting **Burgos/Madrid**  
————— 24,0 km
-  41. Neem afslag **328** en voeg in op de **E-5/E-80/AP-1** richting **Burgos/AP-68/Logroño/Bilbao**  
 Gedeeltelijke tolweg  
————— 83,2 km
-  42. Weg vervolgen naar **E-5/E-80**  
 Tolweg  
————— 750 m
-  43. Weg vervolgen naar **E-5/E-80/A-1**  
————— 6,3 km
-  44. Weg vervolgen naar **BU-30**  
————— 4,2 km
-  45. Houd **links** aan, rij door op **E-80/A-62** en volg de borden **Palencia/Valladolid**  
—————

-  46. Voeg in op **E-80/A-6/A-62** 145 km  
\_\_\_\_\_1,2 km
-  47. Houd **rechts** aan, rij door op **E-80/A-62**  
 en volg de borden  
**E-82/Zamora/A-11/Salamanca/Portugal**  
\_\_\_\_\_91,6 km
-  48. Neem afslag **244AB** richting  
**E-803/A-66/Cáceres/A-50/Madrid/Salamanca**  
**(Sur)/CL-517/Vitigudino**  
\_\_\_\_\_89 m
-  49. Scherpe bocht naar **rechts** de oprit  
 naar **E-803/A-66** op richting  
**Cáceres/A-50/Madrid/Salamanca**  
**(Sur)**  
\_\_\_\_\_500 m
-  50. Neem op de rotonde de **1ste** afslag op  
**E-803/A-66** richting  
**Cáceres/A-50/Madrid**  
\_\_\_\_\_206 km
-  51. Neem afslag **555** en voeg in op de **EX-100**  
 richting **Badajoz**  
 Ga rechtdoor over 3 rotondes  
\_\_\_\_\_79,5 km
-  52. Voeg in op de **E-90/A-5** via de oprit  
 richting **Portugal**  
 U gaat Portugal binnen  
\_\_\_\_\_9,0 km
-  53. Weg vervolgen naar **A6**  
 Gedeeltelijke tolweg  
\_\_\_\_\_156 km
-  54. Neem afslag **1** en voeg in op de **A2/E1**  
 richting **Algarve/Alcácer**  
 Tolweg  
\_\_\_\_\_172 km
-  55. Neem afslag **14** naar **N124** richting  
**Silves/Messines**  
 Tolweg  
\_\_\_\_\_450 m
-  56. Houd **links** aan bij de splitsing  
 Tolweg  
\_\_\_\_\_300 m

Volg de **N124** naar de **Rua Nova da Boa Vista** in Silves

\_\_\_\_\_19,8 km / 22 min.



- 📍
 57. Neem op de rotonde de **2e** afslag naar **N124**  
📘 Ga rechtdoor over 3 rotondes  


---

 18,5 km
- 📍
 58. Neem op de rotonde de **1ste** afslag naar **Rua do Cemitério**  


---

 350 m
- ⬅️
 59. Sla **linksaf** naar de **Rua do Castelo**  


---

 400 m
- ➡️
 60. Sla **rechtsaf** om op de **Rua do Castelo** te blijven  


---

 48 m
- ➡️
 61. Neem de 1e afslag **rechts**, **Largo José Correia Lobo** op  


---

 190 m
- ⬆️
 62. Weg vervolgen naar **Rua da Porta da Azóia**  


---

 130 m
- ↘️
 63. Flauwe bocht naar **rechts** naar de **Rua Dom Afonso III**  


---

 80 m
- ⬅️
 64. Neem de 1e afslag **links**, **Rua Nova da Boa Vista** op  

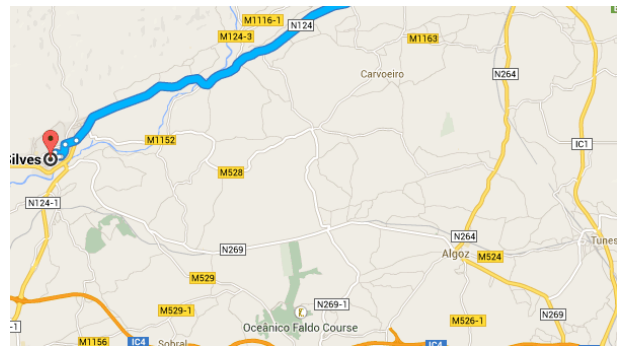

---

 120 m

## 📍 Silves

Portugal

Deze aanwijzingen zijn alleen bedoeld om uw reis te plannen. De omstandigheden op de weg kunnen als gevolg van wegwerkzaamheden, verkeersdrukke, het weer of andere situaties afwijken van het resultaat op de kaart. Houd daar bij het plannen van uw reis rekening mee. En niet rechts inhalen of bumperkleven!



Kaartgegevens ©2014 Basarsoft, GeoBasis-DE/BKG (©2009), Google, ORION-ME, basado en BCN IGN España